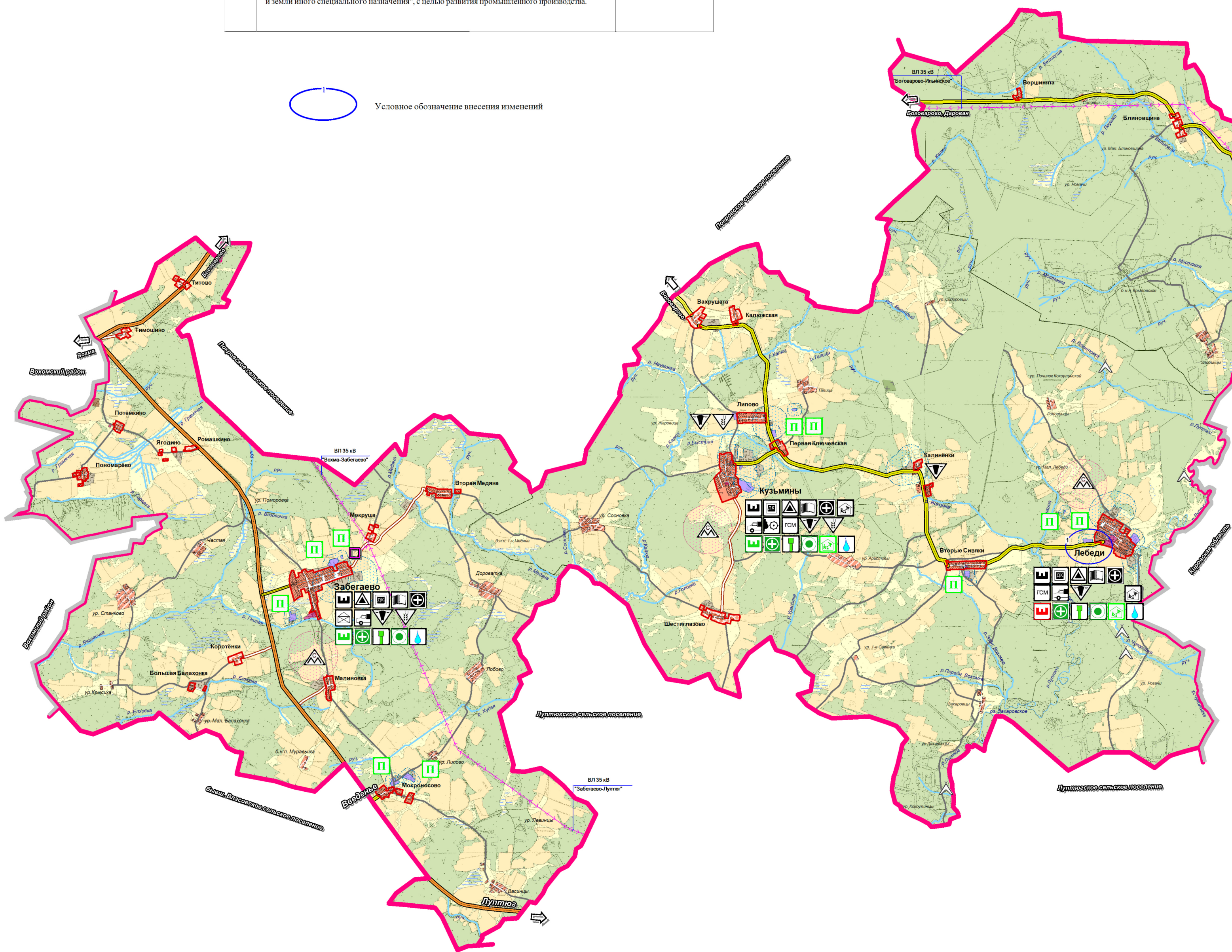




















Перечень внесения изменений		
№ на карте	Наименование изменений	Примечание
1	Земельный участок с кадастровым номером 44-0404102-116, площадью 15695 кв.м., расположенный в муниципальном образовании «Лесной», предлагаемый к переводу из категории «земли сельскохозяйственного назначения» в категорию «земли промышленности, строительства, транспорта, связи, радиосвязи, телевидения, информатики, земли для обеспечения космической деятельности, земли обороны, безопасности и земли иного специального назначения», с целью развития промышленного производства.	см. дополнительное приложение



Условные обозначения			
	Граница района		
	Граница муниципального образования		
	Граница населённых пунктов		
	Реки, каналы		
Населённые пункты			
	Ильинское	Административный центр	
	Кокоры	Населённый пункт	
	Старикосы	Неклассифицированный населённый пункт	
	ур. Савинки	Урочище	
Земли населённых пунктов			
	Жилые населённые пункты		
	Нежилищные населённые пункты		
	Жилые населённые пункты (садовые)		
Земли сельскохозяйственного назначения			
	Пашни		
	Луга, пастбища		
	Земли с/х предприятий		
Лесные территории			
	Земли лесного фонда		
			
Земли водного фонда			
	Зона акваторий		
Земли промышленности, энергетики, транспорта и иного спец. назначения			
	Земли промышленности		
	Карьеры		
	Кладбища		
	Болота		
Объекты транспортной инфраструктуры			
Сущ-во	Числ-во	Расч. срок	Наименование
			Дороги регионального или межмуниципального значения с покрытием / грунтовые
			
			Дороги местного значения с покрытием / грунтовые
			
			Прочие грунтовые дороги (лесные, полевые)
			
Ж			Мост
			
Граница санитарно-защитной зоны			
	II класс опасности (СЗЗ 500 м)		
	III, IV, V класс опасности (СЗЗ 300 м, 100 м, 50 м)		

Список объектов культурного наследия, расположенных на территории Новокиевского сельского поселения					
№ по инв.	Наименование объекта	Вид объекта	Датировка	Место нахождения	Категория
1394	Мельница ветряная	Ед. п.	1900 - сев. 1920-х гг.	д. Зайцы	Р
1395	Храмовый комплекс	Анс.	XX - XX вв.	с. Ильинское	Р
	Церковь Ильи Пророка	Сост.	1-я чет. XX вв.	с. Ильинское	Р
	Церковь Ипатия	Сост.	кн. XX вв.	с. Ильинское	Р

Список объектов археологического наследия, расположенных на территории Новокиевского сельского поселения					
№ по инв.	Наименование объекта	Датировка	Место нахождения	Категория	
625	Лебединое поселение	неолит-бронза	д. Лебеди 1,5 км ю К	Р	
626	Лебединое поселение 2	неолит-бронза	д. Лебеди 1,55 км ю К	Р	
627	Лебединое поселение 3	неолит-бронза	д. Лебеди 2 км ю К	Р	
628	Лебединое поселение 4	неолит-бронза	д. Лебеди 4 км ю ЮЗ	Р	
629	Лебединое поселение 5	неолит-бронза	д. Лебеди 6 км ю ЮЗ	Р	